


<div><div><div><div>34121 Trieste</div><div>tel. 040/6751</div><div>www.comune.trieste.it</div><div>partita iva 00210240321</div></div></div><div>Dipartimento Territorio, Economia, Ambiente e Mobilità</div><div>Servizio Strade e Verde Pubblico</div></div>		<div>ROTATORIA DI VIA BRIGATA CASALE</div> <div>Comune di Trieste</div> <div>COD. OPERA 18167</div> <div>CUP, F91B19000410004</div>		PROGETTO ESECUTIVO				
<div>PROGETTATO</div> <div>Arch. Fabio Zlatich</div> <div>Ing. Marco Del Pin</div> <div>COLLABORATORI</div> <div>p.i. Stefano Trabucchi</div> <div>Romano Sommacal</div> <div>PROGETTO IMPIANTI TECNOLOGICI</div> <div>COORDINATORE DELLA SICUREZZA IN FASE DI PROGETTAZIONE</div> <div>Arch. Fabio Zlatich</div>								
<div>SE05</div> <div>ROTATORIA DI VIA BRIGATA CASALE</div> <div>Sezioni di progetto rotatoria</div>						TAVOLA		25
FILE RIF.		SCALA 1:100		DATA ottobre 2019/REV. giugno 2020				

Trieste

AREE	
STERRO	MQ 8,13
RIPORTI	MQ 0,00

ROTATORIA
1
Progr : 0+000.00
Scala : 100:100
Q.Rif. : 40.00

PROGRESSIVE TERRENO	3.00	0.00	3.84	4.45	4.97	9.25	10.80	11.80	12.00
QUOTE TERRENO	50.09	50.10	50.11	50.07	49.67	49.47	49.51	49.55	49.55
DISTANZE PARZIALI TERRENO	3.00	3.84	1.13	4.28	1.54	0.70			
PROGRESSIVE PROGETTO	3.00	0.00	3.00	4.50	4.70				12.00
QUOTE PROGETTO	49.44	49.50	49.56	49.63	49.71				50.57
DISTANZE PARZIALI PROGETTO	3.00	3.00	1.50	7.30					

AREE	
STERRO	MQ 4,57
RIPORTI	MQ 0,00

ROTATORIA
2
Progr : 0+004.94
Scala : 100:100
Q.Rif. : 40.00

PROGRESSIVE TERRENO	3.00	-1.11	0.00	1.04	3.76	7.81	8.42	9.23	10.54	11.80	12.00
QUOTE TERRENO	49.43	49.54	49.51	49.49	49.56	49.49	49.44	49.46	49.48	49.55	49.55
DISTANZE PARZIALI TERRENO	1.89	1.11	1.04	2.72	4.05	0.58	0.81	1.31	1.26		
PROGRESSIVE PROGETTO	3.00		0.00		3.00	4.50	4.70				12.00
QUOTE PROGETTO	49.31		49.37		49.43	49.50	49.58				50.57
DISTANZE PARZIALI PROGETTO	3.00		3.00		1.50		7.30				

AREE	
STERRO	MQ 1,39
RIPORTI	MQ 0,00

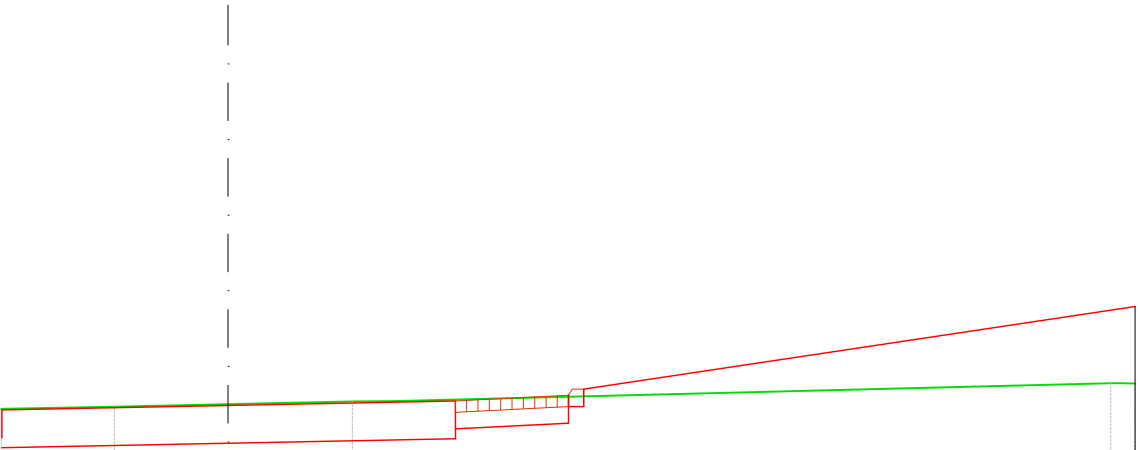
ROTATORIA
3
Progr : 0+009.50
Scala : 100:100
Q.Rif. : 40.00

PROGRESSIVE TERRENO	3.00	0.00	1.81	4.26	6.70	11.78
QUOTE TERRENO	48.87	48.93	48.97	49.27	49.34	49.55
DISTANZE PARZIALI TERRENO	3.00	1.81	2.29	2.44	4.97	
PROGRESSIVE PROGETTO	3.00	0.00	3.00	4.50	4.70	12.00
QUOTE PROGETTO	49.21	49.27	49.33	49.40	49.48	50.57
DISTANZE PARZIALI PROGETTO	3.00	3.00	1.50	7.30		

AREE	
STERRO	MQ 3,76
RIPORTI	MQ 0,00

ROTATORIA
4
Progr : 0+014.60
Scala : 100:100
Q.Rif. : 40.00


PROGRESSIVE TERRENO	3.00	1.51	0.00	0.95	1.64	2.18		11.68	12.00
QUOTE TERRENO	49.22	49.24	49.28	49.30	49.31	49.32		49.55	49.55
DISTANZE PARZIALI TERRENO	1.49	1.51	0.95	0.69	0.54		9.50		
PROGRESSIVE PROGETTO	3.00		0.00			3.00	4.50	4.70	12.00
QUOTE PROGETTO	49.20		49.26			49.32	49.39	49.47	50.57
DISTANZE PARZIALI PROGETTO		3.00		3.00		1.50		7.30	



AREE	
STERRO	MQ 6,40
RIPORTI	MQ 0,00

ROTATORIA
5
Progr : 0+020.52
Scala : 100:100
Q.Rif. : 40.00

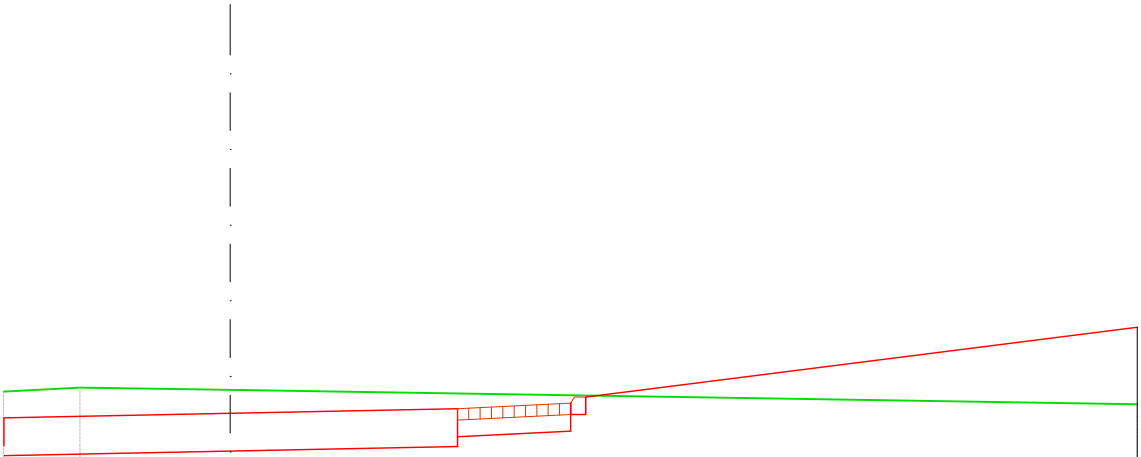
PROGRESSIVE TERRENO	3.00	-1.92	0.00			10.76	11.43	12.00
QUOTE TERRENO	49.70	49.69	49.65			49.57	49.56	49.55
DISTANZE PARZIALI TERRENO	0.98	1.90			10.76	0.67	0.57	
PROGRESSIVE PROGETTO	3.00		0.00		3.00	4.50	4.70	12.00
QUOTE PROGETTO	49.23		49.29		49.35	49.42	49.50	50.57
DISTANZE PARZIALI PROGETTO		3.00	3.00	1.50		7.30		



AREE	
STERRO	MQ 5,80
RIPORTI	MQ 0,00

ROTATORIA
6
Progr : 0+025.46
Scala : 100:100
Q.Rif. : 40.00

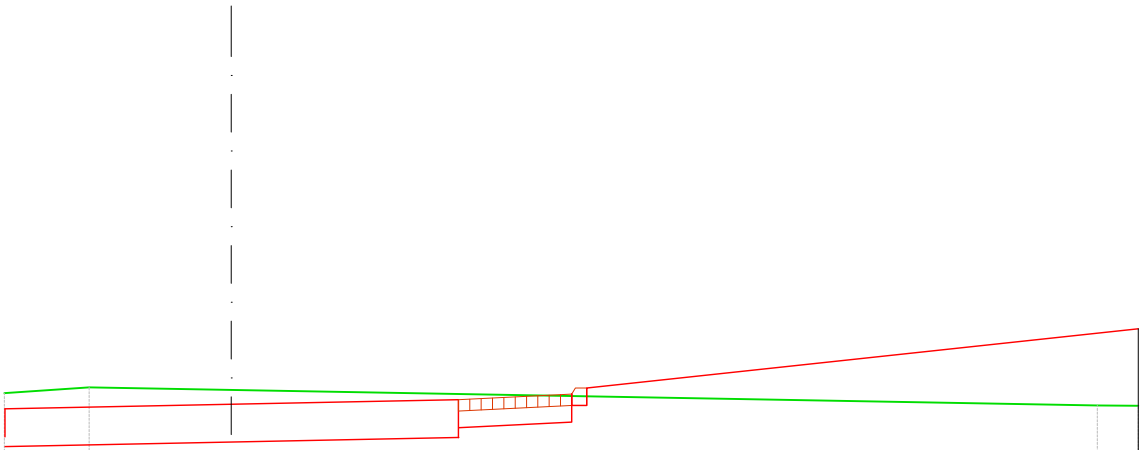
PROGRESSIVE TERRENO	3.00	1.99	0.00			12.00
QUOTE TERRENO	49.72	49.77	49.74			49.55
DISTANZE PARZIALI TERRENO	1.01	1.99			12.00	
PROGRESSIVE PROGETTO	3.00		0.00	3.00	4.50	12.00
QUOTE PROGETTO	49.37		49.43	49.49	49.56	50.57
DISTANZE PARZIALI PROGETTO		3.00	3.00	1.50	7.30	



AREE	
STERRO	MQ 4,77
RIPORTI	MQ 0,00

ROTATORIA
7
Progr : 0+029.45
Scala : 100:100
Q.Rif. : 40.00

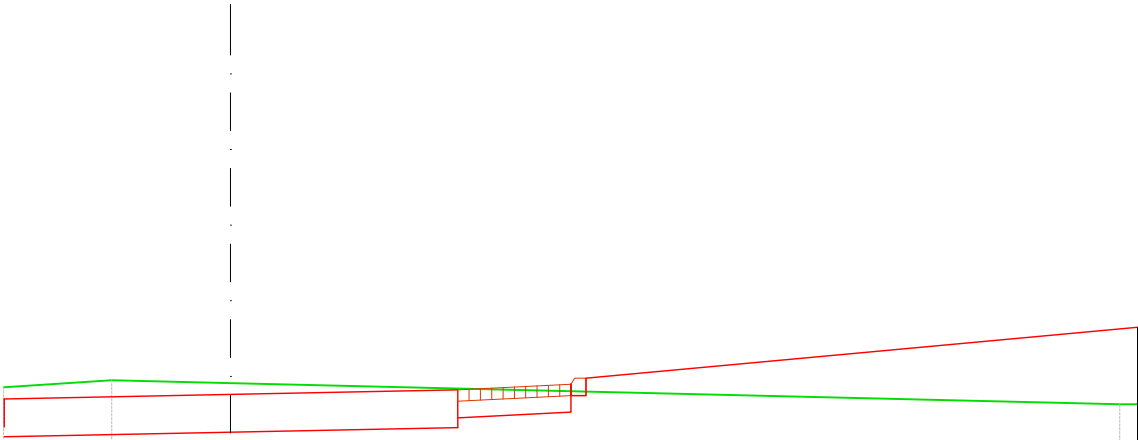
PROGRESSIVE TERRENO	3.00	1.88				11.46	12.00
QUOTE TERRENO	49.72	49.79	49.76			49.55	49.55
DISTANZE PARZIALI TERRENO	1.12	1.88			11.46	0.54	
PROGRESSIVE PROGETTO	3.00		0.00		3.00	4.50	4.70
QUOTE PROGETTO	49.51		49.57		49.63	49.71	49.77
DISTANZE PARZIALI PROGETTO		3.00	3.00	1.50		7.30	



AREE	
STERRO	MQ 4,37
RIPORTI	MQ 0,00

ROTATORIA
8
Progr : 0+032.70
Scala : 100:100
Q.Rif. : 40.00

PROGRESSIVE TERRENO	3.00	1.57	0.00			11.77
QUOTE TERRENO	49.77	49.87	49.83			49.55
DISTANZE PARZIALI TERRENO	1.43	1.57			11.77	
PROGRESSIVE PROGETTO	3.00		0.00	3.00	4.50	12.00
QUOTE PROGETTO	49.62		49.68	49.74	49.82	50.57
DISTANZE PARZIALI PROGETTO		3.00	3.00	1.50	7.30	



AREE	
STERRO	MQ 3,86
RIPORTI	MQ 0,00

ROTATORIA
9
Progr : 0+036.11
Scala : 200:200
Q.Rif. : 40.00

PROGRESSIVE TERRENO	-3.00	-2.92	-2.36	0.00				11.85	12.00
QUOTE TERRENO	49.88	49.89	49.95	49.88				49.55	49.55
DISTANZE PARZIALI TERRENO			2.36				11.85		
PROGRESSIVE PROGETTO	3.00			0.00		3.00	4.50	4.70	12.00
QUOTE PROGETTO	49.74			49.80		49.86	49.94	50.00	50.57
DISTANZE PARZIALI PROGETTO		3.00		3.00		1.50		7.30	

AREE	
STERRO	MQ 5,73
RIPORTI	MQ 0,00

ROTATORIA
10
Progr : 0+040.47
Scala : 100:100
Q.Rif. : 40.00

PROGRESSIVE TERRENO	3.00	-1.88	-1.17	0.00	3.50	10.42	11.88	12.00
QUOTE TERRENO	50.44	50.42	50.37	50.30	50.08	49.59	49.55	49.55
DISTANZE PARZIALI TERRENO	1.12	0.71	1.17	3.50	6.92	1.46		
PROGRESSIVE PROGETTO	3.00		0.00	3.00	4.50	4.70		12.00
QUOTE PROGETTO	49.89		49.95	50.01	50.09	50.15		50.57
DISTANZE PARZIALI PROGETTO		3.00	3.00	1.50	7.30			

AREE	
STERRO	MQ 4,55
RIPORTI	MQ 0,00

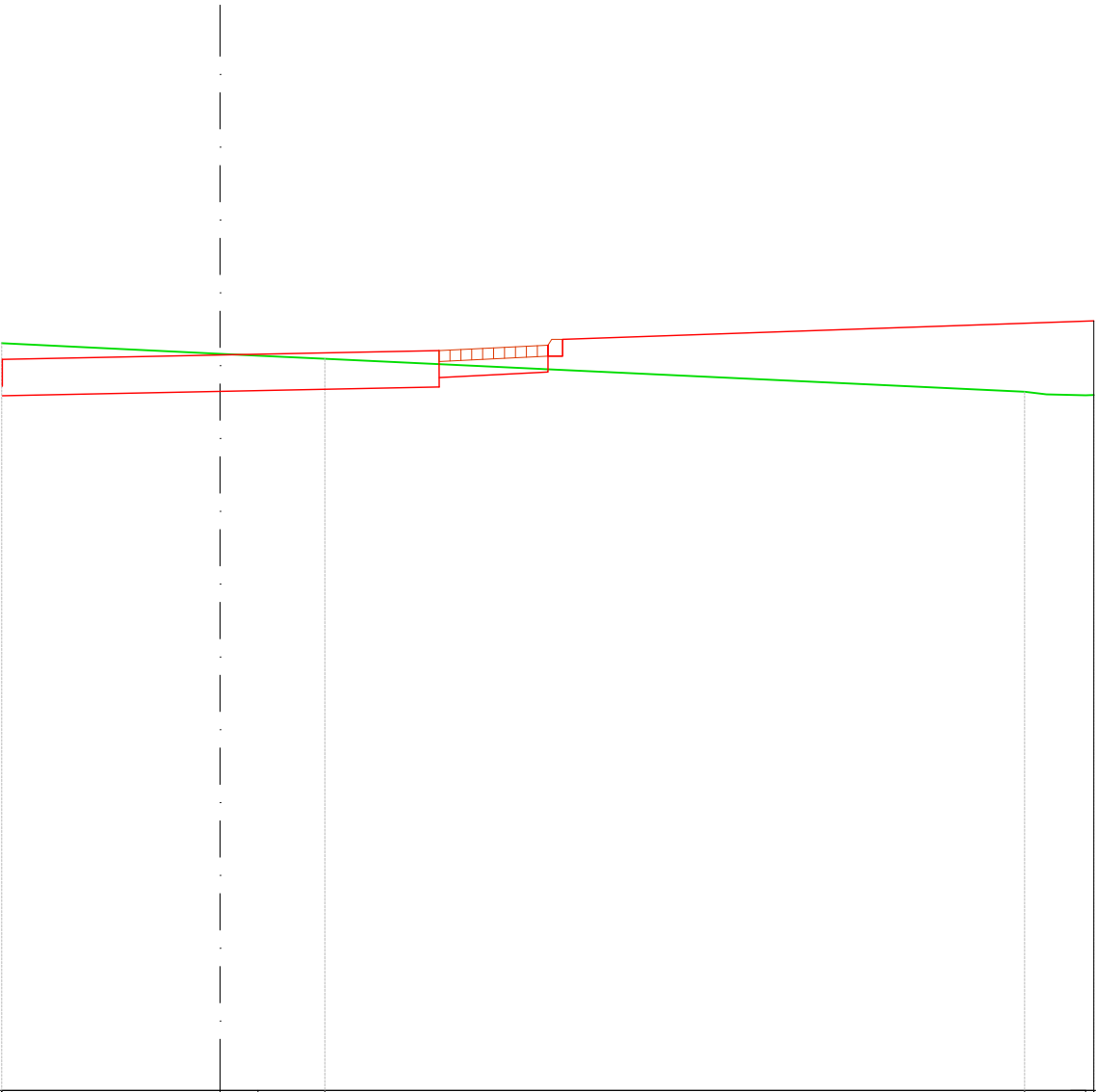
ROTATORIA
11
Progr : 0+044.81
Scala : 100:100
Q.Rif. : 40.00

PROGRESSIVE TERRENO	3.00	0.00	1.06			10.34	11.13	11.89	12.00
QUOTE TERRENO	50.44	50.26	50.20			49.65	49.57	49.55	49.55
DISTANZE PARZIALI TERRENO	3.00	1.06		9.28		0.78	0.77		
PROGRESSIVE PROGETTO	3.00	0.00		3.00	4.50	4.70			12.00
QUOTE PROGETTO	50.01	50.07		50.13	50.21	50.27			50.57
	3.00	3.00	1.50		7.30				

AREE	
STERRO	MQ 3,27
RIPORTI	MQ 0,00

ROTATORIA
12
Progr : 0+049.67
Scala : 100:100
Q.Rif. : 40.00

PROGRESSIVE TERRENO	3.00	0.00	0.52	1.44			11.05	11.89	12.00
QUOTE TERRENO	50.26	50.12	50.09	50.05			49.60	49.55	49.55
DISTANZE PARZIALI TERRENO	3.00	0.52	0.92		9.61			0.54	
PROGRESSIVE PROGETTO	3.00	0.00		3.00	4.50	4.70			12.00
QUOTE PROGETTO	50.04	50.10		50.16	50.24	50.30			50.57
	3.00	3.00		1.50		7.30			



AREE	
STERRO	MQ 7,20
RIPORTI	MQ 0,00

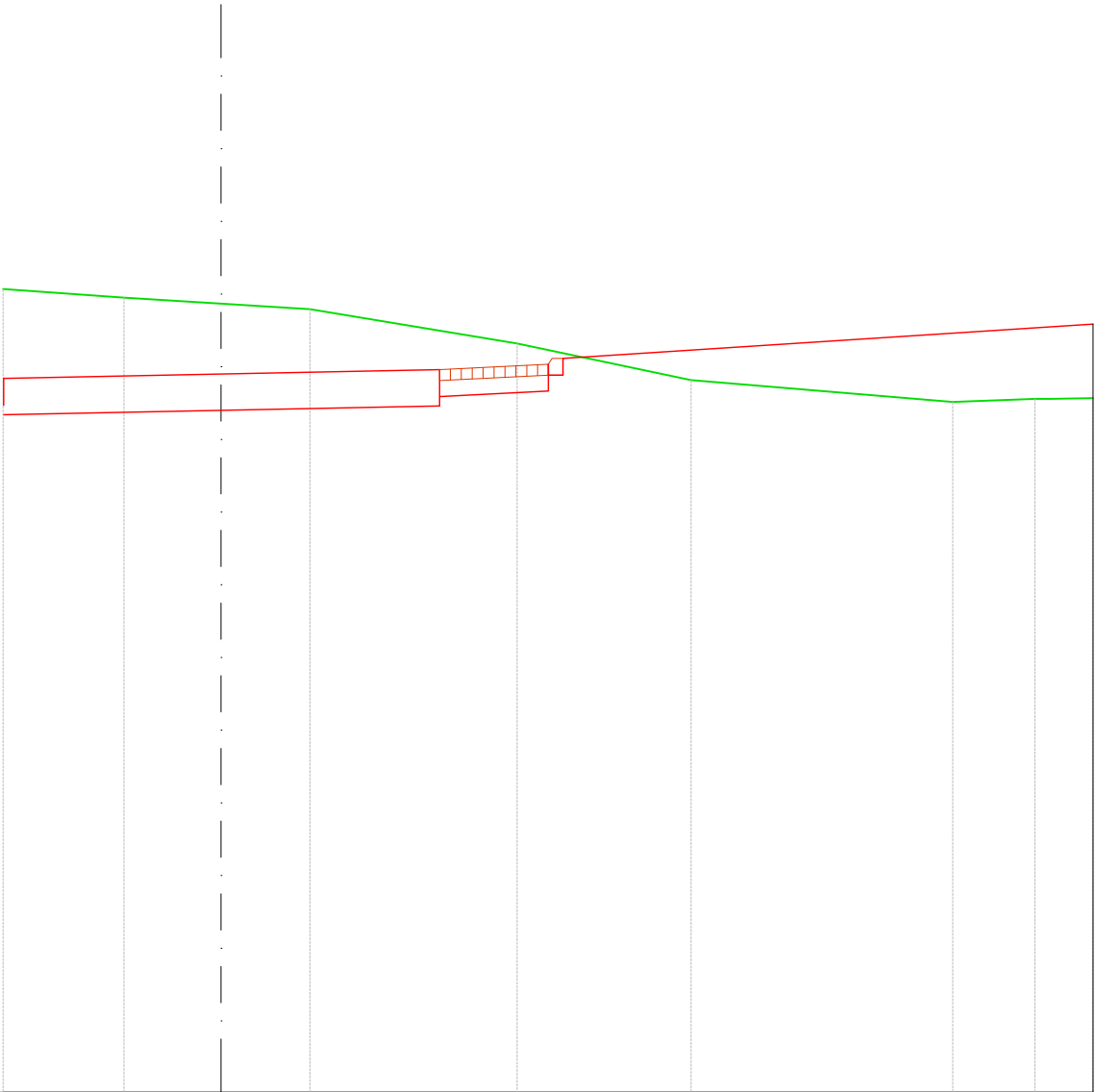
ROTATORIA
13
Progr : 0+055.53
Scala : 100:100
Q.Rif. : 40.00

PROGRESSIVE TERRENO	3.00	-0.72	0.00	1.95	4.89	8.36	10.23	11.27	11.85	12.00
QUOTE TERRENO	51.18	50.92	50.70	50.35	49.85	49.60	49.58	49.57	49.55	49.55
DISTANZE PARZIALI TERRENO	2.28		1.95	2.94	3.47	1.87	0.81			
PROGRESSIVE PROGETTO	3.00	0.00		3.00	4.50	4.70				12.00
QUOTE PROGETTO	50.01	50.07		50.13	50.21	50.27				50.57
DISTANZE PARZIALI PROGETTO	3.00	3.00		1.50		7.30				

AREE	
STERRO	MQ 9,96
RIPORTI	MQ 0,00

ROTATORIA
14
Progr : 0+062.63
Scala : 100:100
Q.Rif. : 40.00

PROGRESSIVE TERRENO	3.00	-1.34	0.00	1.22		4.07	6.47		10.07	11.20	12.00
QUOTE TERRENO	51.05	50.93	50.85	50.77		50.30	49.80		49.50	49.54	49.55
DISTANZE PARZIALI TERRENO	1.66	1.34	1.22	2.85		2.39	3.60		1.13	0.59	
PROGRESSIVE PROGETTO	3.00		0.00		3.00	4.50	4.70				12.00
QUOTE PROGETTO	49.92		49.88		49.94	50.02	50.08				50.57
DISTANZE PARZIALI PROGETTO	3.00		3.00		1.50		7.30				



AREE	
STERRO	MQ 8,19
RIPORTI	MQ 0,00

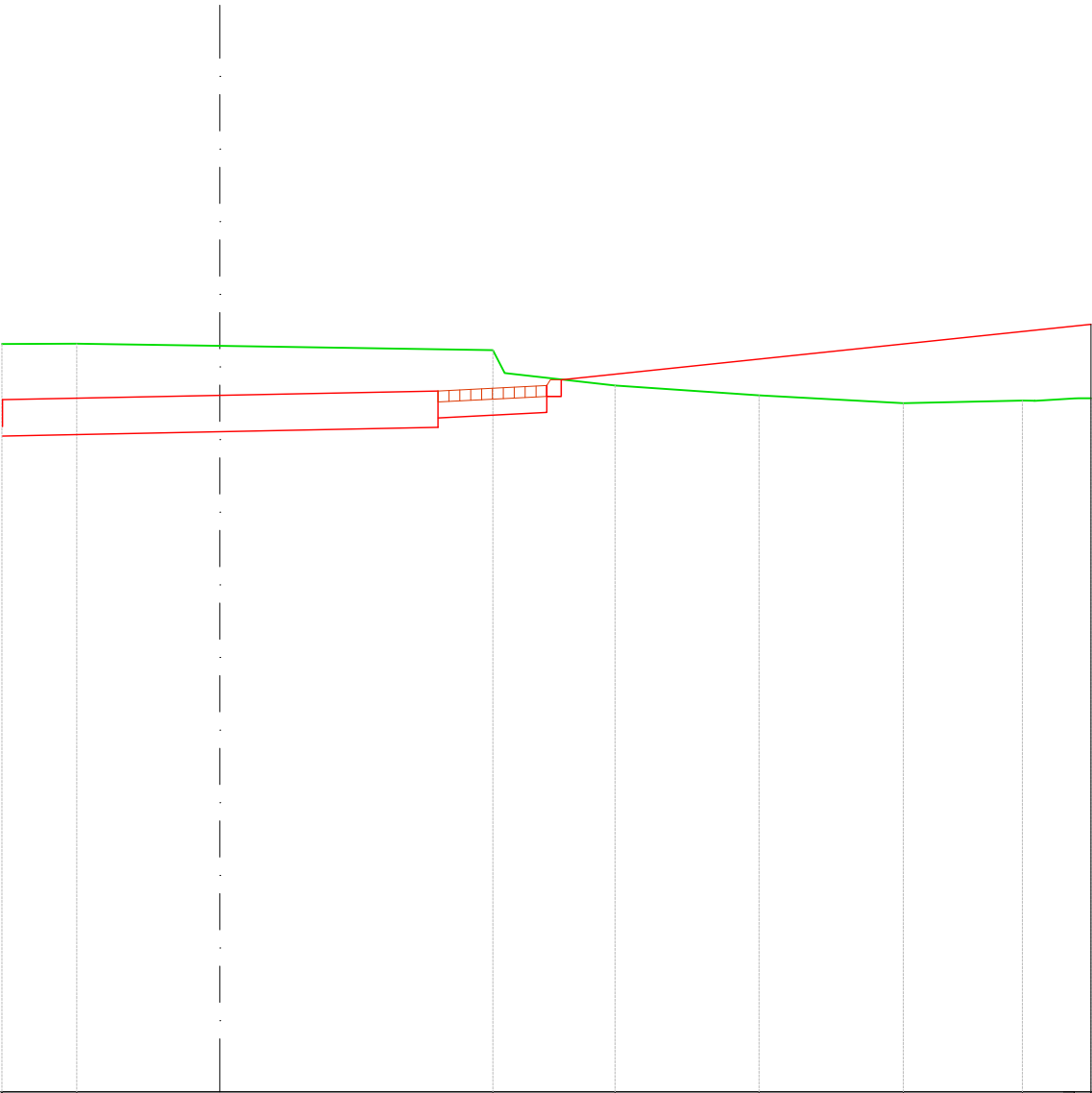
TRACCIATO
15
Progr : 0+069.09
Scala : 100:100
Q.Rif. : 40.00

PROGRESSIVE TERRENO	3.00	0.00	2.72	6.16	8.83	9.39	11.18	11.71	12.00
QUOTE TERRENO	50.40	50.39	50.33	49.74	49.53	49.50	49.53	49.55	49.55
DISTANZE PARZIALI TERRENO	3.00		2.30	3.35	2.67	0.57	1.79		
PROGRESSIVE PROGETTO	3.00	0.00	3.00	4.50	4.70				12.00
QUOTE PROGETTO	49.63	49.69	49.75	49.83	49.89				50.57
DISTANZE PARZIALI PROGETTO	3.00	3.00	1.50		7.30				

AREE	
STERRO	MQ 8,29
RIPORTI	MQ 0,00

TRACCIATO	
16	
Progr :	0+072.28
Scala :	100:100
Q.Rif. :	40.00

PROGRESSIVE TERRENO	3.00	-1.97	0.00		3.76	5.44	7.43	9.42	11.06	11.77	12.00
QUOTE TERRENO	50.30	50.30	50.27		50.21	49.73	49.59	49.48	49.52	49.55	49.55
DISTANZE PARZIALI TERRENO	1.03	1.97		3.76		1.52	1.98	1.99	1.64	0.55	
PROGRESSIVE PROGETTO	3.00		0.00		3.00	4.50	4.70				12.00
QUOTE PROGETTO	49.53		49.59		49.65	49.73	49.79				50.57
DISTANZE PARZIALI PROGETTO		3.00		3.00		1.50		7.30			



Elenco firmatari

ATTO SOTTOSCRITTO DIGITALMENTE AI SENSI DEL D.P.R. 445/2000 E DEL D.LGS. 82/2005 E SUCCESSIVE MODIFICHE E INTEGRAZIONI

Questo documento è stato firmato da:

NOME: ZLATICH FABIO
CODICE FISCALE: ZLTFB65P01L424D
DATA FIRMA: 09/07/2020 16:57:44
IMPRONTA: 5DFD0C9A79CA0005DC8F1451E69371D02556C71DF45191B41FD3B3E36A15C493
2556C71DF45191B41FD3B3E36A15C493B09129F8B848B07ACEA2454F9119D859
B09129F8B848B07ACEA2454F9119D859D566D978955E42F505D3EA84347A0A41
D566D978955E42F505D3EA84347A0A41C54432FEB6A8FCD54F79E0A281BAD842

NOME: DE WALDERSTEIN ANDREA
CODICE FISCALE: DWLNDR66E20E125S
DATA FIRMA: 04/11/2020 17:14:52
IMPRONTA: 8BDCF10C1D80B3B51859422AF3E4AD3C311A00325D5C3CF65A5D61145EF83055
311A00325D5C3CF65A5D61145EF8305521466B4DBDF77F2F30DECABAD9A4A554
21466B4DBDF77F2F30DECABAD9A4A554C600BA55A31401584E60770AFA9ABFFE
C600BA55A31401584E60770AFA9ABFFEB3BA6D7F90D5948B2B929A7331423B5B

NOME: TERRANOVA SANTI
CODICE FISCALE: TRRSNT56A17C351S
DATA FIRMA: 05/11/2020 17:22:33
IMPRONTA: 49FC7BD387D74BB06CAFB814F59A17243AB647C112E69B92BA70596FA853C392
3AB647C112E69B92BA70596FA853C39220D87365F65A5A2CC0F143AD1E5183C4
20D87365F65A5A2CC0F143AD1E5183C4F55C817EB2C1D5EB3205A17918E12CFB
F55C817EB2C1D5EB3205A17918E12CFB02E996D4C2BA7DEE33B288D2F9734EEB

NOME: DIPIAZZA ROBERTO
CODICE FISCALE: DPZRRT53B01A103I
DATA FIRMA: 06/11/2020 11:06:08
IMPRONTA: 88E6E03BBBF62A779E5BD81463DE79735AC9DECE786BB44FCC92255B9B74138A
5AC9DECE786BB44FCC92255B9B74138A01E7ECB84642EDC5584354F5D48B9316
01E7ECB84642EDC5584354F5D48B93165647ADB34890495598B30066D181EC2A
5647ADB34890495598B30066D181EC2A6B37583C2A466BBC60B4732C562DDE0C